



Don't just talk, Synch™

מערכת כוללת לניהול אוכלוסיה ורציפות תפקודית בטחון בחרום

SYNCHAPP.IO

מרץ 2026



קבוצת אורהייטק GIS בע"מ

- אספקת שירותי מידע גיאוגרפיים ומערכות מבוססות GIS לגופים ציבוריים, ממשלות, רשויות מקומיות, למגזר העסקי ולציבור הרחב.
- כל סל השירותים לניהול עיר חכמה בטכנולוגיות GIS תחת קורת גג אחת, פיתוח תוכנות מדף מותאמות לקוח, איסוף נתונים, מיפוי מצילומי אוויר, סקרים גיאוגרפיים, מדידות, ניהול נכסים, מיסוי עירוני, רישוי ופיקוח על הבנייה, ייעודי קרקע וזכויות בנייה, תשתיות עירוניות, תמרורים תנועה ותחבורה, שילוט עסקי ומתקני פרסום, מתקני אצירה, גינון והשקיה עירוניים, רציפות תפקודית בחירום, ליווי מקצועי ועוד.
- החברה נוסדה בשנת 1999 ופועלת במעל 140 רשויות ולקוחות ממשל בארץ ובעולם.

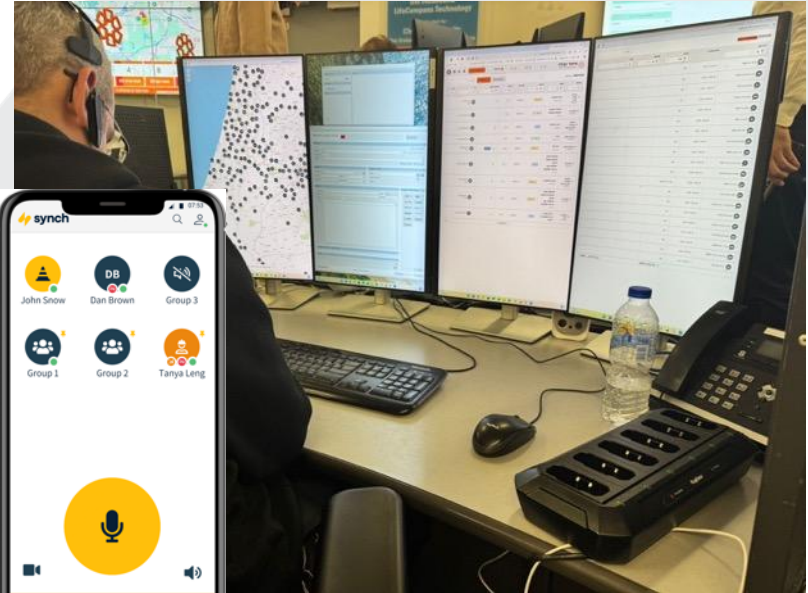
אלביט היא חברה מובילה בתחום ההגנה האזרחית

- מובילה עולמית בתחומי השו"ב, תקשורת בעלת עוצמה ויכולות טכנולוגיות גבוהות ביותר.
- אלביט העמידה לרשות כיתות הכוננות במדינה את מיטב הטכנולוגיה ללא תשלום במהלך המלחמה
- אלביט הקימה חברת בת, סינק, לטובת מענה לצרכים האזרחיים
- לחברה מוצר מוביל בעולם (מבוסס מערכת צי"ד) עם היקף הטמעות רחב שפותח במשך 6 שנים בהשקעת מיליונים
- צוות הנדסי גדול, בישראל, הממשיך ומפתח את המוצר, ודואג להתאים אותו לצרכים המשתנים
- יכולת אינטגרציה עם כל המערכות המתמשקות ברמה הלאומית וברמה היישובית
- Roadmap מרתק המוביל לעוד ועוד תחומים קשורים
- תמיכת משתמשים רחבה ורציפה בכל היקף שנדרש
- גיבוי של חברה גדולה וחזקה, מבטיח עתיד לאורך זמן. שותפות אמיתית.

This is Synch

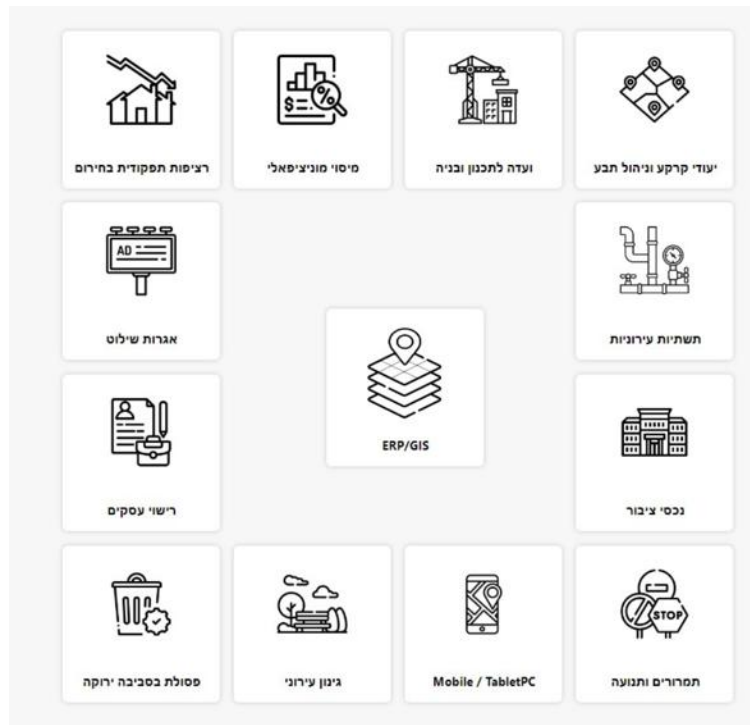
Ultimate Team Collaboration and Command & Control for first responders using a mobile App

- Push to Talk (PTT) and Push to Video (PTV) services
- Media broadband communication including live video, audio, chat, pictures
- National Command Center with incidents and task management (CAD)
- Geo-Management and communication over a map
- Advanced Incident Management
- Ultra Secured solution
- Provided from the cloud or from a private server



אורהייטק ג'י איי אס בע"מ – יכולות נרחבות בתחום המוניציפלי

13 מערכות לניהול תא שטח על בסיס נתונים אחד בטכנולוגית ERP/GIS לניהול מוניציפאלי מתקדם:



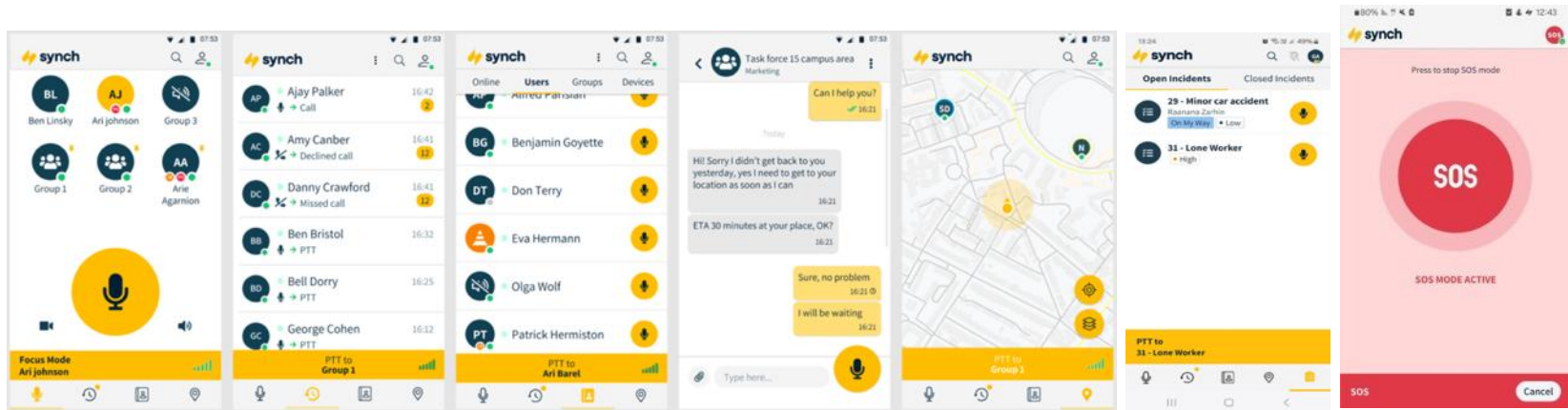
אורהייטק ג'י איי אס בע"מ – יכולות נרחבות בתחום המידע המוניציפלי

מערכת לניהול נכסים

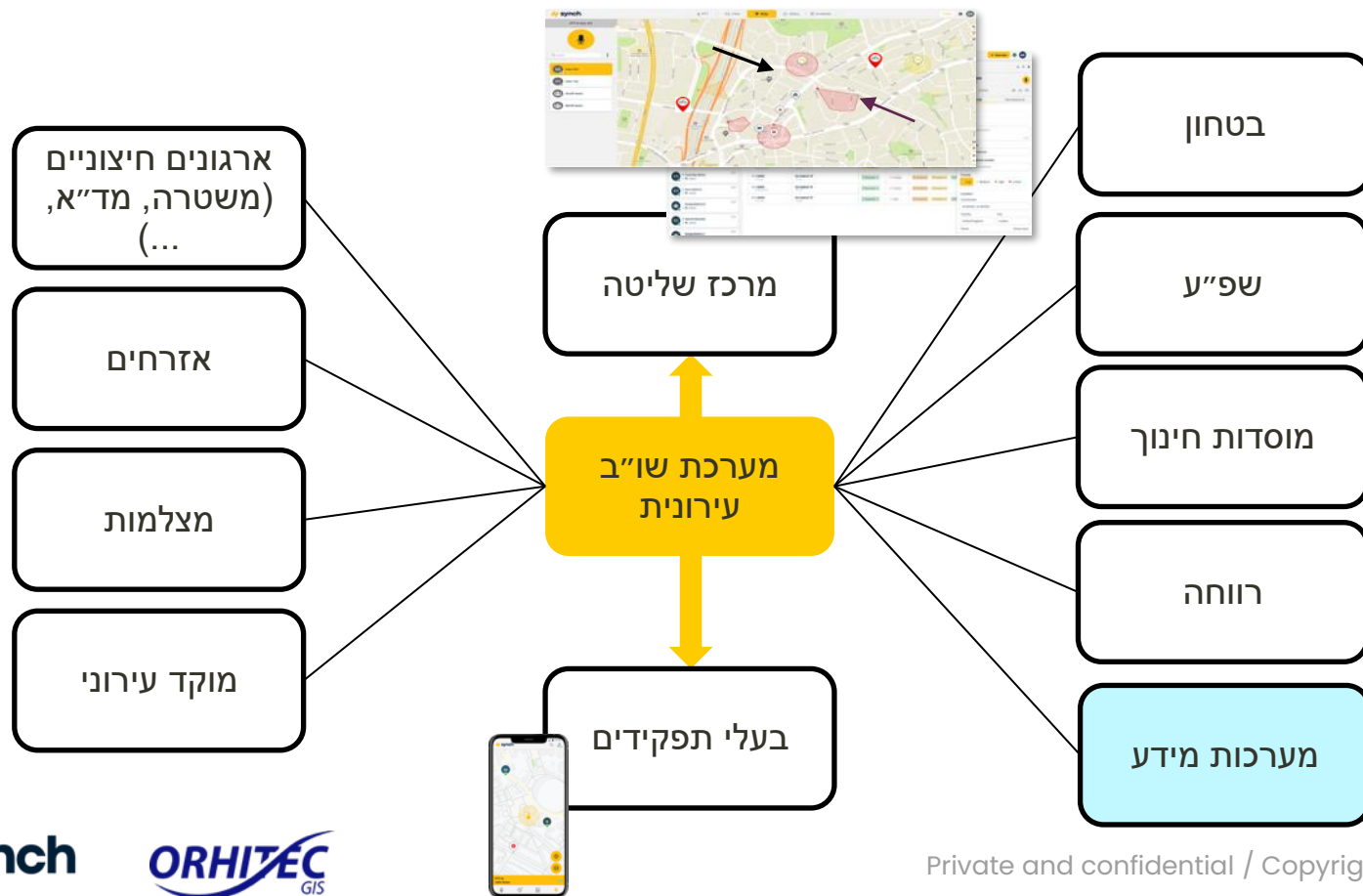


אפליקציה לכל בעל תפקיד

- תקשורת מבצעית אמינה ומוצפנת (קשר, הודעות, מיקומים, תמונות, וידאו)
- ניהול אירועים בזמן אמת וניהול כלל בעלי התפקידים באירוע
- עמדת חמ"ל (וחפ"ק קדמי) – תמונת מצב וניהול כלל הכוחות בשטח



כלל גופי העיריה מאחדים כוחות לטובת שו"ב מבצעי עירוני



תפיסתנו למערכת מידע לחירום

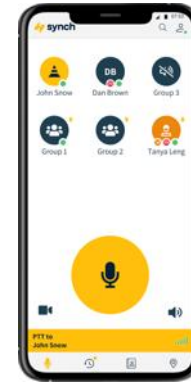
חיבור מערכות המידע לאפליקציה בשטח, וריכוז כלל הנתונים לתמונת שו"ב כללית בשכבות על גב מפה בהקשר של ניהול אירועים



- בסיס מידע מרכז מבוסס ERP/GIS
- אינטגרציה עם כלל מערכות המידע של העיריה
- הצגת המידע באופן מרוכז ע"ג מפה למשתמש המבצעי על פי אפיון
- הצגת Dashboard בחמ"ל

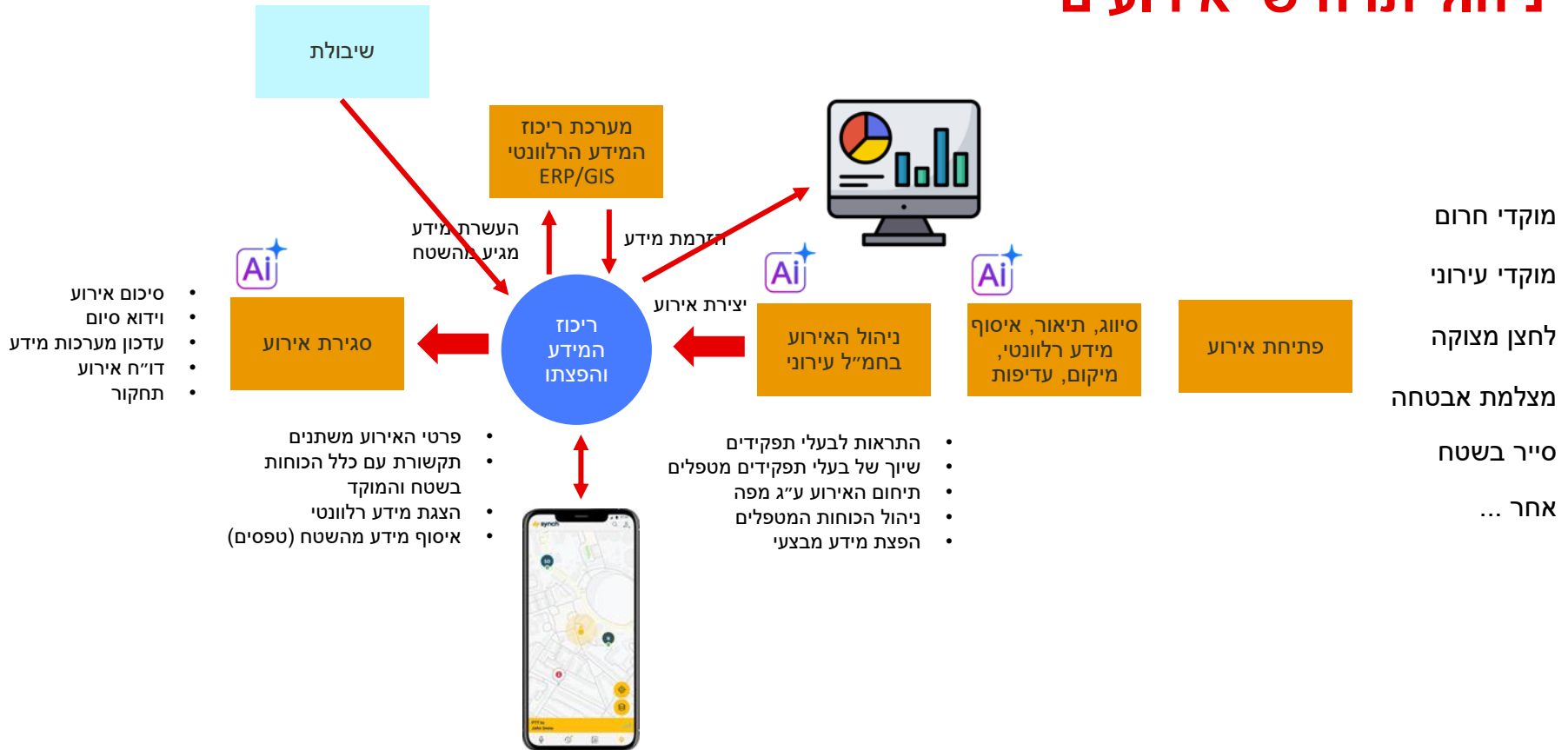


שילוב של שתי היכולות לתוך אפליקציה ניידת אחודה

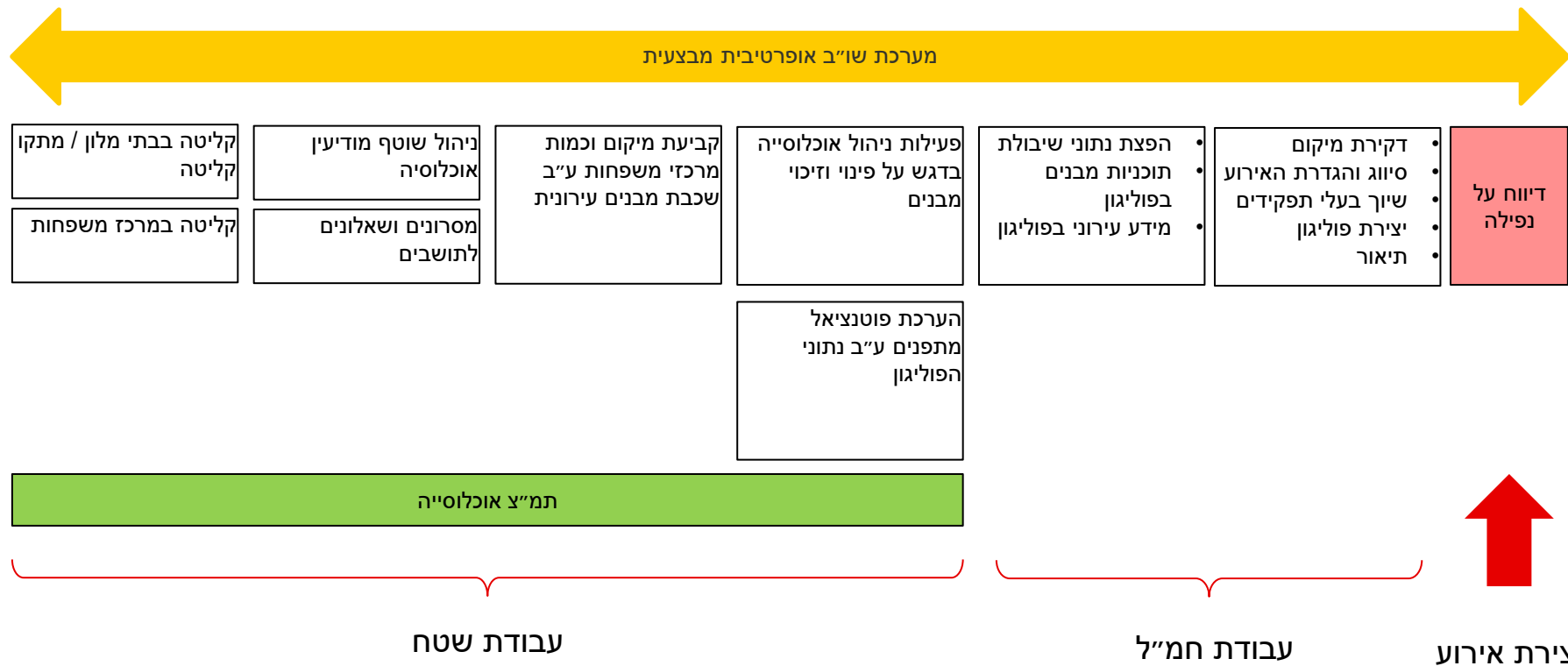


- ניהול אירועים + יכולת פתיחת אירועים, והפצה לקבוצות מוגדרות
- ניהול טפסים
- מערכת פתוחה אשר ניתנת להרחבה ואינטגרציה עם מערכות משיקות
- אוטומציה בניהול אירוע

ניהול תרחישי אירועים

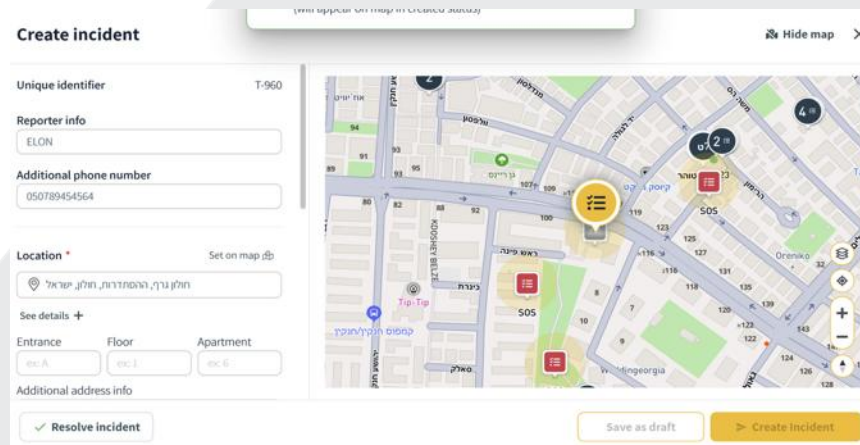



תרחיש אירוע



חיבור ייחודי בין מערכת השו"ב למערכת ניהול אוכלוסייה

תמונת מצב אוכלוסייה, וניהול תושבים
בזמן אמת
(כלל האזרחים באירוע, סטטוס של כל אחד ואחד,
תקשורת SMS/WhatsApp עם האזרחים, ניהול
הפינוי, תמונת מצב אזרחים מדויקת)



תמונת מצב מבצעית, וקשר בזמן אמת
לבעלי התפקידים
(מיקום, פרטי אירוע, בעלי תפקידים, משימות,
סטטוס, חומרה, דחיפות)

ניהול אירוע ותוכנית על גבי מפה במעגלי רדיוס לאזורי הרס

Search by location name

אירועי חירום

Lat: 32.016 - Long: 34.769

פרטי אובייקט 1

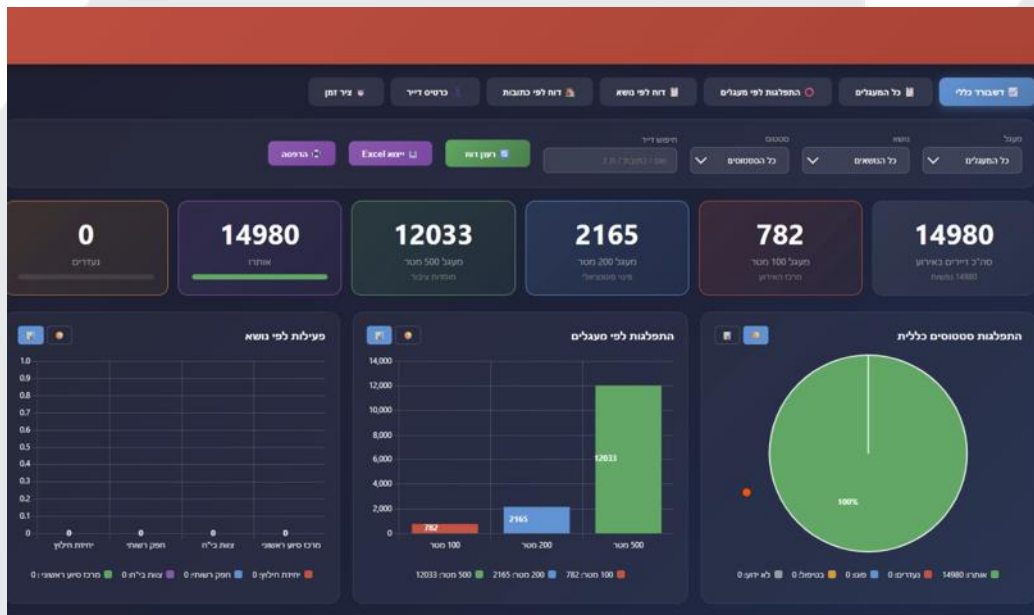
ניהול

1	מזהה אירוע
20/03/2026	תאריך אירוע
הרס	סוג אירוע
test	תיאור

OSM Bright | Rendering GeoSolutions | Data © OpenStreetMap contributors, ODbL

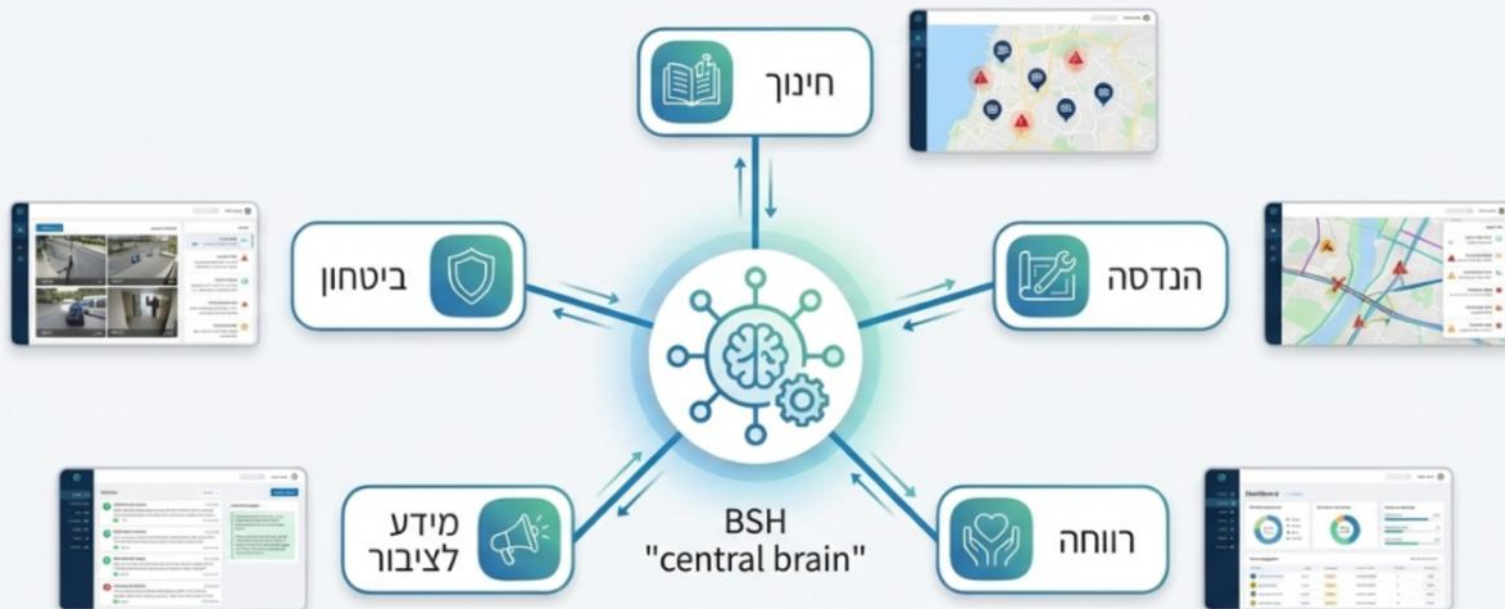
200 m Scale: 1 : 9028

הפקת דוחות וניהול מתפנים מאזור הרס באמצעות ממשקים לשיבולת וכלל המערכות המוניציפאליות וגורמי החירום



- תמונת מצב אזרחים בכל רגע נתון
- ניהול רב-זירתי במקביל
- יכולת "לצלול" לרמת הבנין / משפחה / אזרח בודד
- ניהול מרכזי המשפחות ופינוי לבתי תלון ובתי חולים
- נגיש בשטח לכלל בעלי התפקידים הרלוונטיים על גבי הטלפונים וטאבלטים שבידם
- שליחת הודעות, קבלת מידע שוטף בזמן אמת מכל האזרחים המושפעים
- מיקוד הכוחות המחלצים בכל רגע על פי תמונת מצב מדויקת

סנכרון רשותי מלא: כל המכלולים מחוברים, כל אחד ממוקד במשימתו



תמונת המצב האחודה רהיא הבסיס לסנכרון כלל זרועות הרשות והגורמים החיצוניים.

- סנכרון פנים-ארגוני: כל מכלול (חינוך, רווחה, ביטחון, הנדסה) פועל על בסיס אותה תמונת מצב, מונע כפילויות ומבטיח כיסוי מלא של הפערים.
- סנכרון חוץ-ארגוני: יכולת לשתף מידע מבוקר ורלוונטי עם גופי חירום אחרים (פקע"ר, משטרה) באופן מאובטח.
- ניהול המידע לציבור: גיבוש מסרים אחידים ומבוססי אמת להפצה לציבור ולתקשורת, מתוך מקור מידע אחד.

Thank You

מערכת כוללת לניהול אוכלוסיה ורציפות
תפקודית בטחון בחרום



Don't just talk, Synch™



Private and confidential / Copyright © Meep 2023